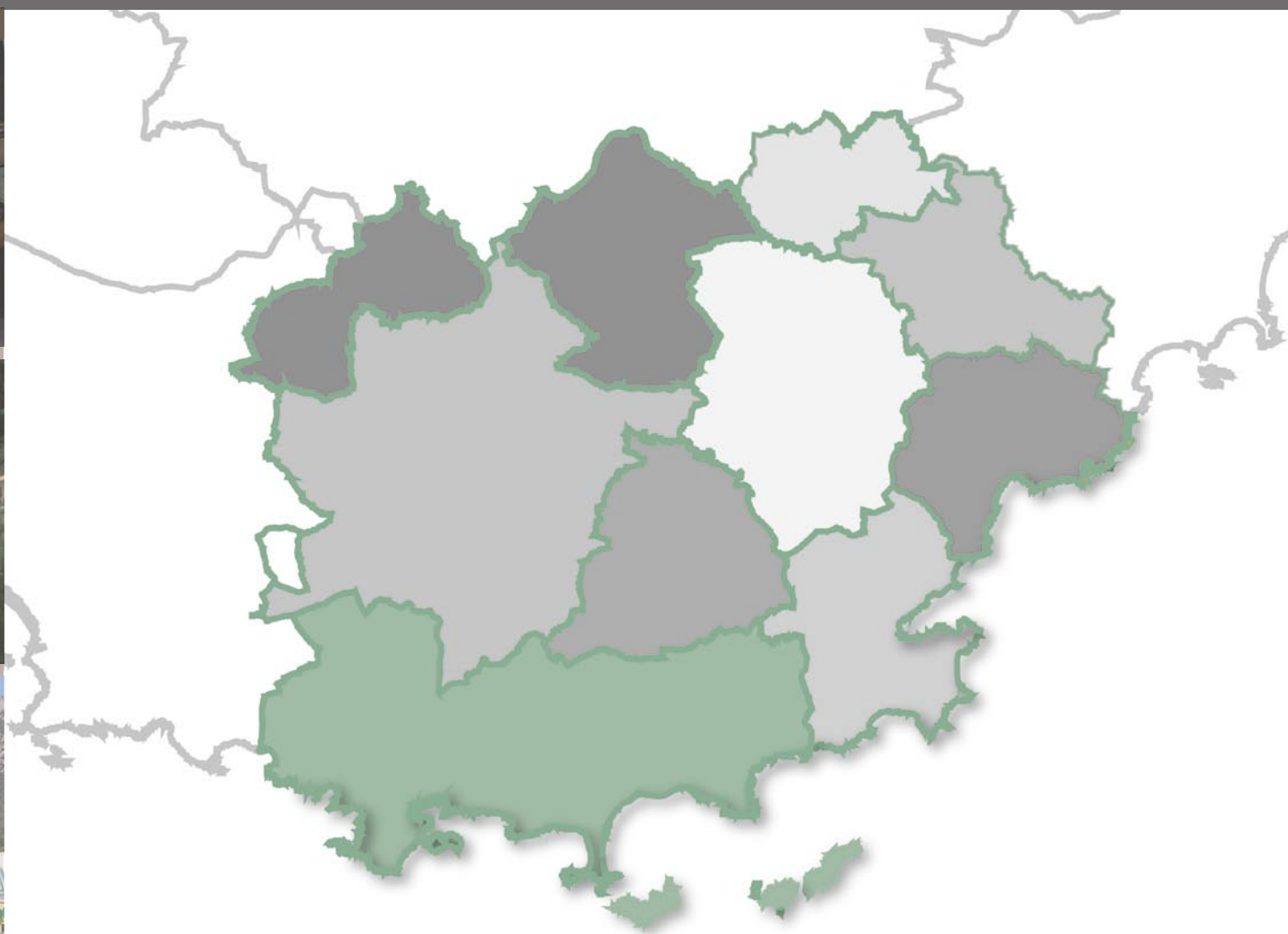


Programme triennal 2010 - 2011 - 2012

Programme de travail partenarial 2011



Sommaire

Introduction	p. 5
Mission 1 : Planifier le territoire	p. 6
Mission 2 : Organiser l'action publique	p. 12
Mission 3 : Dessiner la ville	p. 16
Mission 4 Projeter la métropole et les territoires	p. 20
Mission 5 : Observer et évaluer	p. 26
Mission 6 : Associer et sensibiliser	p. 30
La valorisation des travaux de l'Agence	p. 32
L'AU[dat] et son partenariat au travers du pôle d'ingénierie varois	p. 36

Introduction

Le programme de travail triennal 2010-2012 est la traduction sous forme d'objectifs d' « Agence 2014 ». Il reflète la volonté unanime des membres de l'Agence d'urbanisme de faire de l'AU[dat] un outil technique et un lieu politique de l'invention du développement durable de l'aire toulonnaise et du Var.

Le programme triennal est la clef de voûte de son fonctionnement.

Le Conseil d'Administration définit pour une durée de trois ans, les orientations d'un programme partenarial d'activités pour lequel il sollicite, de ses différents membres, le versement de contributions financières permettant la réalisation de ce programme.

Pour les principaux financeurs, des conventions triennales encadrent les engagements réciproques.

Chaque année, le Conseil d'Administration arrête pour la durée de l'exercice, le contenu de ce programme et précise le montant du financement apporté par chaque membre pour la bonne réalisation de ce programme partenarial.

Pour les années 2010-2012, la déclinaison locale de la mise en œuvre du Grenelle de l'Environnement constitue la toile de fond des objectifs de l'AU[dat]. Ils s'appuient sur les principes du protocole de Coopération entre le MEEDDAT et la FNAU signé au Havre le 23 Octobre 2008 par Hubert FALCO, secrétaire d'Etat chargé de l'Aménagement du Territoire et André ROSSINOT, Président de la Fédération Nationale des Agences d'Urbanisme.

L'AU[dat] adopte, en les adaptant au contexte spécifique varois, les cinq axes d'intervention du programme de coopération Etat-FNAU qui visent à promouvoir une ville durable.

Un axe spécifique concernant la démarche de « Projet Métropolitain » de l'aire toulonnaise complète les volets du programme national.



MISSION 1 :

Planifier le territoire

Le SCoT Provence Méditerranée a été approuvé le 16 octobre 2009. Il fera l'objet d'approfondissements et de compléments (volet maritime, évolution de périmètre, ajustements divers...) qui nourriront les modifications et révisions à venir.

La mise en œuvre du SCoT PM au travers de la concrétisation de ses orientations et de leur retranscription dans les PLU et autres documents de référence (PLH, PDU, etc.) constitue maintenant la première priorité de l'Agence.

Le suivi et l'évaluation du SCoT PM sont à conduire avec une attention particulière notamment en ce qui concerne l'évolution de la consommation de foncier et le rythme du renouvellement urbain.

La participation à l'élaboration des SCoT du Var, la généralisation des démarches vertueuses comme « l'approche environnementale de l'urbanisme » et la concrétisation des Plans Climats Energie Territoriaux constituent des évolutions marquantes. Vecteur de bonne pratique, l'Agence devra renforcer son expertise et ses capacités de diffusion en conséquence.

Thème ou sujet de travail		Territoire concerné	Finalité triennale	Objectifs 2011
Demarche d'approfondissement des orientations du SCoT Provence Méditerranée	Volet maritime	Aire toulonnaise	Contribuer à l'élaboration du chapitre individualisé valant Schéma de Mise en Valeur de la Mer du SCoT PM. Intégration des finalités du Grenelle de la Mer.	Participation, au côté du SM SCoT PM, au lancement du chapitre individualisé : méthodologie, réalisation du "livre bleu", proposition de périmètre, lancement du diagnostic environnemental et socio-économiques sur les activités maritimes.
	Activités maritimes	Aire toulonnaise	Accompagner les acteurs portuaires dans leur stratégie de développement.	Etude sur l'économie maritime Poursuite et finalisation, au côté de Ports Toulon Provence, du travail d'identification des potentialités de développement des ports à sec.
	Le projet agricole	Aire toulonnaise	(pour mémoire, cf. mission 2)	
	Le mode de développement par le mode de renouvellement urbain	Aire toulonnaise	(pour mémoire, cf. mission 2)	
	L'élaboration d'un schéma des espaces potentiels d'accueil des équipements et de valorisation des déchets	Aire toulonnaise et Var	Proposer avec les collectivités compétentes des solutions durables de gestion des déchets à l'échelle de l'aire toulonnaise et du Var.	Participation, au côté du SM SCoT PM, aux réflexions sur la problématique de la gestion des déchets dans l'aire toulonnaise
	Communication et échanges avec les institutions représentatives ou consultatives, les maîtres d'œuvres interpellés par le SCoT PM	Aire toulonnaise, Var et Région PACA	Favoriser la mise en œuvre du SCoT PM et valoriser les progrès de l'aire toulonnaise...	Publication d'un document de synthèse " <i>l'essentiel du SCoT PM</i> ". Communication auprès des institutions et des professionnels. Diffusion et valorisation du SCoT PM auprès des institutions et publics intéressés, notamment professionnels.

Thème ou sujet de travail		Territoire concerné	Finalité triennale	Objectifs 2011
Traduction réglementaire des orientations du SCoT PM	Evaluation de la compatibilité des projets	Aire toulonnaise	S'assurer de la compatibilité des documents d'urbanisme et des opérations d'aménagement avec les orientations du SCoT PM ; accompagnement des élaborations et révisions des PLU, PLH, PDU ; accompagnement du SM SCoT dans l'analyse de l'ouverture à l'urbanisation des espaces prévus.	Publication du "guide de mise en œuvre du SCoT" - Formes urbaines. Participation aux côtés du SM SCoT PM aux travaux d'analyse des PLU. Suivi des documents d'urbanisme en cours d'élaboration.
Participation aux évolutions du SCoT PM	Appui au SM SCoT PM	Aire toulonnaise	Adaptation, enrichissement et évolution du SCoT PM.	Intégration de la commune de Cuers au périmètre du SCoT PM
Participation aux précisions des orientations du SCoT PM	Approfondir la question de l'aménagement commercial	Aire toulonnaise et Var	Doter les collectivités du Var d'une stratégie de développement commercial, notamment à travers les Documents d'Aménagement Commerciaux.	Participation à l'approfondissement de la question du développement commercial dans l'aire toulonnaise. Prise en charge des démarches d'information des élus sur l'évolution de l'urbanisme commercial et sur les enjeux varois.
Amélioration de la qualité des entrées de ville et d'agglomération	Définir les orientations d'aménagement permettant la montée en gamme de la qualité des entrées de ville et d'agglomération.	Aire toulonnaise		Valorisation de la démarche d'identification des entrées de ville et d'agglomération et définition des premières orientations de requalification. Travail spécifique sur l'Est de l'aire toulonnaise.

Thème ou sujet de travail		Territoire concerné	Finalité triennale	Objectifs 2011
Cohérence inter-SCoT	Participer au réseau des SCoT du Var et de l'agglomération d'Aix-Marseille	SCoT limitrophes du Var et des Bouches du Rhône.	Renforcer la coopération avec les territoires voisins. Assurer la cohérence des démarches de planification.	Sujets à aborder de façon collective à l'échelle du Var : volet maritime, trame verte et bleu, énergie et climat, commerce...
Accompagnement de l'élaboration des SCoT du Var et des projets de territoire	Appui méthodologique et technique et contributions spécifiques à chaque territoire	Cœur du Var	Participer à l'élaboration du SCoT, à sa mise en œuvre et aux projets de territoire de la Communauté de Communes.	Appui à l'encadrement de la prestation des bureaux d'études, contributions et éclairages ponctuels sur des points et thèmes précis, mise à disposition des données nécessaires au diagnostic, coordination de l'approche environnementale de l'élaboration du SCoT
		Provence Verte	Participer à l'élaboration du SCoT et du projet de territoire de Provence Verte	Appui dans la conduite générale de la démarche et le pilotage des différentes études. Apport d'analyses techniques et réalisation de travaux spécifiques : cartographies du PADD et du DOO, schéma de développement des énergies renouvelables, point de vue des territoires voisins sur Provence verte
			Favoriser l'émergence d'orientations vertueuses pour le paysage, sur les espaces agricoles notamment, dans le cadre de Plan Paysage du CG 83	Illustrations des orientations possibles sur des sites à enjeux. Soutien pour une transcription dans le SCoT.
		Autres SCoT	Appuyer le territoire dans la réalisation de son SCoT	A préciser

Thème ou sujet de travail		Territoire concerné	Finalité triennale	Objectifs 2011
Plan Climat Energie Territorial (PCET)	Approche des questions de développement durable liées à la réduction des émissions de gaz à effet de serre et de consommation d'énergies	Aire toulonnaise et territoires de SCoT	Réduire dans les territoires l'émission de gaz à effet de serre et la consommation d'énergies. Mise en œuvre d'un plan d'actions et transcription des orientations dans les documents de planification.	Contribution aux démarches de préfiguration de PCET et de Bilans Carbone dans le Var. Sensibilisation des élus aux enjeux d'adaptation climatique et énergétique. Contribution aux démarches du CG 83 de sécurisation électrique du Var et de PCET.
Energies renouvelables	Approche des questions de développement des énergies renouvelables	Aire toulonnaise et Var	Définition d'une politique de développement des énergies renouvelables à l'échelle du département du Var et des territoires de SCoT ; définition d'un cadre de référence pour l'implantation et l'insertion des équipements.	Sensibilisation et formation des acteurs du territoire sur le développement des ENR. Déclinaison et mise en perspective locale des schémas régionaux et autres réflexions, dont celle du CG 83. Participation auprès des territoires à l'identification des espaces potentiels d'accueil et des orientations à favoriser dans les documents d'urbanisme.



MISSION 2 :

Organiser l'action publique

Cette mission est à l'intersection entre la participation à la définition des politiques d'aménagement et la préparation des projets des agglomérations.

L'Agence est un appui pour ses membres à la déclinaison des grandes orientations prises dans des documents fondateurs comme les SCoT dans des documents de programmation plus thématiques, en terme d'habitat, de transports et de déplacements ou de développement économique.

L'Agence, selon les cas, occupe un positionnement modulable :

- en accompagnement du pilotage de la maîtrise d'ouvrage,
- en appui technique au moment des phases de diagnostic ou de suivi,
- en soutien de l'exercice de formulation des enjeux et des orientations,
- en animation du débat technique.

Développer une offre de logement adaptée aux besoins actuels et futurs de l'ensemble de la population

Thème ou sujet de travail	Territoire concerné	Finalité triennale	Objectifs 2011	
Appui à la définition des politiques locales de l'habitat	PLH TPM	TPM	Contribuer à la mise en œuvre, au suivi et à l'évaluation du PLH de TPM	Mise en place de l'observatoire de l'habitat du PLH de TPM, finalisation de l'étude "logements vacants" et lancement de l'étude sur le "vieillessement", appui à TPM sur l'étude "copropriétés", co-animation des "petits déjeuners de l'habitat" et participations aux comités de pilotage et comités techniques du PLH.
	PLH Vallée du Gapeau	CCVDG	Appui à la maîtrise d'ouvrage de la prestation d'élaboration	Appui à la finalisation du PLH de la Vallée du Gapeau et à la mise en place d'un observatoire du PLH, participation aux réflexions sur les sites à enjeux du PLH.
	PLH Sud Sainte-Baume	CCSSB	Appui à la maîtrise d'ouvrage de la prestation d'élaboration	Appui à la finalisation du PLH de Sud Sainte Baume et à la mise en place d'un observatoire du PLH, participation aux réflexions sur les sites à enjeux du PLH.
Analyse et compréhension des marchés locaux de l'habitat	Observatoire Immobilier de Provence	Var	Participation à l'élaboration et aux échanges entre professionnels de l'immobilier au sein de l'OIP	Participation à l'organisation des séminaires semestriels et aux conseils d'administration, appui à la poursuite de l'élargissement de l'OIP à l'ensemble du Var.
	Observatoire de l'habitat des territoires du Var	Var	Animer et mettre en œuvre un observatoire de l'habitat à l'échelle du Var et de ses territoires	Mise en place et co-animation de l'observatoire de l'habitat des territoires du Var : base de données, tableaux de bord, comités de pilotage et comités technique, rencontres thématiques.

Compréhension des besoins et des pratiques en termes de déplacements

Thème ou sujet de travail	Territoire concerné	Finalité triennale	Objectifs 2011
Les pratiques de déplacements mesurées par l'EMD 2006	Aire toulonnaise	Elaborer et disposer des éléments d'analyse sur l'ensemble des déplacements (volumes, motifs, caractéristiques, distances, temps...) à l'échelle de l'agglomération toulonnaise ainsi qu'à celles de secteurs à enjeux stratégiques.	Participer auprès du Conseil général, de TPM, de la DREAL et du Conseil Régional PACA au comité technique de suivi de l'étude. Préparer l'éventuel hébergement de la base de données à l'AU[dat].
Mobilités inter-agglomérations en région PACA	Arc méditerranéen	Contribution à l'observation, la compréhension et la prospective des mobilités interagglomération en PACA sur la base des données et des études disponibles (EMD/recensements...) Identifier les interdépendances tissées par les relations domicile-travail entre les différents territoires du Var et leur lien avec les modes de développement urbain et économique.	Publier le travail de mise à jour de l'analyse des liaisons domicile-travail sur la base des données du recensement de 2006.

Appuyer l'élaboration d'une stratégie foncière d'agglomération

Thème ou sujet de travail	Territoire concerné	Finalité triennale	Objectifs 2011
Potentiel de Renouveau Urbain	Aire toulonnaise	Mettre à disposition une méthode de mesure du potentiel de renouvellement urbain.	Intervenir auprès de communes le souhaitant. Affiner la méthode en prenant en compte les dimensions réglementaires et opérationnelles.
Sites d'extension prioritaire du SCoT PM	Aire toulonnaise	Favoriser la mise en œuvre des politiques publiques en matière d'aménagement dans les sites d'extension prioritaires identifiés dans le SCoT PM.	Amorce de l'élaboration d'une stratégie foncière sur les sites d'extension prioritaires du SCoT PM ; identification des outils fonciers.

Contribuer à l'élaboration d'un projet agricole de territoire

Thème ou sujet de travail		Territoire concerné	Finalité triennale	Objectifs 2011
Le Pôle Terre	Coordination des actions à l'échelle de l'aire toulonnaise	Aire toulonnaise	Participer à la démarche de Pôle Terre pilotée par la Chambre d'agriculture du Var	Contribuer au Pôle Terre spécifiquement sur les questions de préservation des espaces agricoles : analyse de l'évolution des espaces agricoles et identification plus précise de ces espaces dans le SCoT PM.
	Une mise en œuvre à l'échelle locale	Aire toulonnaise	Apporter une contribution aux préparations des PLU ou des projets sur les sites de développement	Assurer le lien entre la démarche de Pôle Terre, les réflexions communales et les documents d'urbanisme.

Soutenir les communes concernées par les PPRIF

Thème ou sujet de travail		Territoire concerné	Finalité triennale	Objectifs 2011
Les risques incendies		Aire Toulonnaise	Accompagner les communes dans l'élaboration de projets d'aménagement minimisant les risques incendies.	Travail avec les services de l'Etat et participation aux démarches de PPRIF ou aux réflexions liées aux autres risques.



MISSION 3 :

Dessiner la ville

Quand les communes le souhaitent, l'AU[dat] s'implique dans les réflexions et les projets communaux, notamment dans le cadre de la mise en œuvre des orientations du SCoT PM et de l'articulation SCoT / PLU ou lorsque des enjeux départementaux ou d'agglomération sont à prendre en compte.

De façon générale, l'Agence d'urbanisme intégrera dans cette mission des travaux d'analyse et de propositions permettant de guider les communes dans la mise en œuvre de leurs projets.

L'Agence intègre à ses objectifs d'Assistance à Maîtrise d'Ouvrage la démarche d'approche environnementale de l'urbanisme élaborée par l'ADEME et reconnue aujourd'hui nationalement par tous les acteurs impliqués dans la mise en œuvre des principes du développement durable.

De plus, dans la mesure de ses moyens, l'Agence accompagnera les collectivités souhaitant initier des démarches de projet, de sauvegarde ou d'études d'opportunités (méthode pour passer de l'intention à un projet, définition de programmes ou de processus opérationnels) sur les sites repérés ou identifiés en cours d'année.

Thème ou sujet de travail		Territoire concerné	Finalité triennale	Objectifs 2011
Appui aux porteurs de projet pour prendre en compte les nouvelles exigences du développement durable	Accompagner les communes et les EPCI dans l'élaboration de leur projet de territoire	Aire toulonnaise et Var	Faciliter la mise en œuvre du SCoT PM. Appuyer les communes dans l'élaboration de leurs projets de développement durable. Appui de l'Agence dans l'articulation et l'orientation SCoT/ PLU/ PPRIF.	Participer aux réflexions concernant les politiques communales et des EPCI, en prolongement des travaux engagés en 2010 : La Garde-La Crau, Le Pradet, Sanary, Six-Fours, Solliès-Pont, Toulon, Evenos, La Seyne...
	Approche Environnementale de l'Urbanisme	Aire toulonnaise et Var	Généralisation de l'approche environnementale de l'urbanisme ou de démarches équivalentes.	Participation à la réalisation de guides de référence et d'application pour le Grand Projet Rade ainsi que pour d'autres projets d'aménagement. Accompagnement des territoires dans la prise en compte de l'AEU.
	Mise en œuvre d'opérations "pilotes" d'aménagement environnemental (eco-quartier)	Aire toulonnaise et Var	Accélérer et démultiplier les expériences locales en vue d'une généralisation des bonnes pratiques et d'une contextualisation des solutions... Implication dans la mise en œuvre du dispositif du Conseil général 83 et de l'ADEME PACA.	Favoriser l'émergence d'éco-quartiers ou d'espaces d'activités de qualité et accompagner les collectivités dans leurs aménagements. Repérer des initiatives et acteurs clés pour la mise en synergie et co-organisation. Formation "in situ" et voyages d'études.
	Requalification des espaces d'activités existants et qualification des nouveaux	Var	Amélioration générale des qualités environnementales des espaces d'activités Demande de labellisation des espaces d'activités du Var	Participer aux démarches de labellisation animées par le Conseil général en partenariat avec VAI et la CCI du Var.
	Prise en compte du développement durable dans les PLU	Département du Var et Région	Renforcer le partenariat avec la DREAL PACA et l'ARPE	Finalisation du guide méthodologique de la prise en compte du développement durable dans les PLU (partenariat ADAAM)

Thème ou sujet de travail		Territoire concerné	Finalité triennale	Objectifs 2011
Mise en œuvre du SCoT PM	L'application des ambiances citadines, périurbaines et villageoises et la promotion des formes urbaines économes en espace	Aire toulonnaise	Assurer un développement optimisé des sites d'extension et favoriser le renouvellement urbain, notamment dans l'objectif de limiter la consommation de l'espace.	<p>Valoriser les travaux liés à l'application des ambiances et formes urbaines.</p> <p>Appuyer les collectivités dans la mise en œuvre des ambiances urbaines du SCoT PM et dans leurs pratiques d'optimisation des sols.</p>
	Création de hameaux nouveaux intégrés à l'environnement	Aire toulonnaise et Var, partenariat avec le CAUE du Var	Rendre opératoire les orientations du SCoT PM concernant la création de HNIE.	<p>Finaliser l'élaboration du guide "de l'intention à la création d'un HNIE".</p> <p>Travail spécifique supplémentaire dans certaines communes (Saint-Cyr...).</p>

MISSION 4 :

Projeter la métropole et les territoires

Les missions du Projet Métropolitain sont depuis 5 ans le socle et le fer de lance de la réflexion prospective métropolitaine à l'échelle de l'aire toulonnaise.

Le Projet Métropolitain doit permettre aux acteurs du développement de l'aire toulonnaise de converger sur les actions ou combinaisons d'actions facteurs de rayonnement et accélérateur de développement.

L'Agence d'urbanisme assure depuis 2006 le pilotage, l'animation et le suivi des travaux de différentes natures (projet, sensibilisation, veille, propositions et démarches exploratoires) favorisant la définition de projets d'aménagements concrets ou de processus publics (programmes d'actions, coordination, partenariat, ajustement de politiques publiques).

La concrétisation des objectifs urbains et économiques de la Rade au travers de Toulon Grand Projet Rade, la préparation du territoire à l'accueil d'une grande accessibilité renforcée (LGV PACA), le renforcement des fonctions métropolitaines supérieures constituent des enjeux majeurs pour orienter les travaux du projet métropolitain jusqu'à la fin du CPER actuel (2007-2013).

Si la démarche de travail est organisée autour d'axes thématiques, un document stratégique décrivant des objectifs de développement métropolitain support d'une « contractualisation métropolitaine » constituera un aboutissement intermédiaire de la démarche à l'horizon 2011-2012 (préparation de l'aire toulonnaise à un élargissement et renforcement de l'intercommunalité).

POPSU – Plate-forme d'Observation des Projets et Stratégies Urbaines

Il s'agit d'un dispositif de recherche national sous l'égide du Ministère du Développement Durable ayant pour objet de comprendre les stratégies d'adaptation et de transformation des grandes villes françaises en promouvant la recherche urbaine locale.

Après une première phase de recherche entre 2004 et 2009, une deuxième phase de recherche sur la période 2011-2012 s'engage. Elle est alimentée par des groupements associant chercheurs universitaires, représentants des collectivités des grandes métropoles et agences d'urbanisme.

L'AU[dat] est associée à Toulon Provence Méditerranée et aux Universités de Toulon et Grenoble pour travailler en 2011 et 2012 sur un projet ayant comme socle commun l'analyse des conditions d'émergence et de développement d'une stratégie métropolitaine dans l'aire toulonnaise.

Trois axes de recherche sont définis :

Axe 1 - Comment conforter le développement économique et l'émergence des activités métropolitaines dans l'aire toulonnaise.

Axe 2 – L'évolution des conditions de la mobilité et perspectives de développement de l'aire toulonnaise (au regard de l'évolution de la mobilité)

Axe 3 – Les fragilités du développement socio-économique de l'aire toulonnaise : regards croisés sur le(s) futur(s) métropolitain(s)

L'engagement de l'AU[dat] en 2011 et sur une période de 18 mois dans le programme POPSU II (voir encadré) permettra de valoriser et d'enrichir le travail du projet métropolitain.

Outre les réflexions stratégiques de développement métropolitain à l'échelle de l'aire toulonnaise, l'AU[dat] continuera en 2011 et 2012 d'intensifier son rôle d'outil prospectif et d'appui à la définition de stratégies territoriales auprès du Conseil général du Var et des territoires de projet (SCoT). Il s'agira notamment de mettre en place en 2011 une plate forme de prospective territoriale, lieu de valorisation de productions de l'Agence et d'apport d'experts.

Thème ou sujet de travail		Territoire concerné	Finalité triennale	Objectifs 2011
Projet métropolitain	Pilotage projet métropolitain	Toulon, Ollioules, La Seyne-sur-Mer, Saint-Mandrier	Conduite de l'ensemble des travaux liés au projet métropolitain.	Pilotage général des travaux (coordination, ingénierie financière...) Mise en place d'un nouveau dispositif de pilotage technique des travaux du projet métropolitain.
	Toulon Grand Projet Rade	Toulon, Ollioules, La Seyne-sur-Mer, Saint-Mandrier	Un Schéma-programme partagé de développement et d'aménagement de la Rade avec trois secteurs d'investigation stratégiques : le Pôle Ouest, l'Axe des gares et le Port de Toulon.	Veille sur la cohérence des grandes opérations de la Rade. Valorisation des acquis des dernières années (outils développement durable, dossiers de financement, expertises urbaines...)
	Toulon Grand Projet Rade - Pôle Ouest	Toulon, Ollioules, La Seyne-sur-Mer	Un schéma de développement du Pôle Ouest partagé par les trois communes concrétisant l'ambition technopolitaine et favorisant la cohérence urbanisme / transport.	Gestion de l'interface de projet entre les villes d'Ollioules, La Seyne et TPM.
	Toulon Grand Projet Rade - Axe des gares	Toulon	La formalisation d'un grand projet urbain et économique pour le secteur Axe des gares et l'animation d'une démarche de projet partenarial.	Animation du dispositif de projet. Finalisation du Schéma-programme d'ensemble. Propositions de programmation tertiaire.
	Toulon Grand Projet Rade - Interface ville - port	Toulon, La Seyne-sur-Mer	Définir la stratégie et les actions d'aménagement des interfaces ville-port, notamment sur les espaces de Brégaillon et Toulon-Côte d'Azur.	

Thème ou sujet de travail		Territoire concerné	Finalité triennale	Objectifs 2011
Projet métropolitain	Technopôle de la Mer	Toulon, Ollioules, La Seyne-sur-Mer	Appui à TPM à la réalisation du Technopôle de la Mer Assurer l'interface entre les communes (Ollioules, La Seyne) et TPM	Appui d'expert à la réalisation d'études pré-opérationnelles
	Rayonnement et prospective économique	Aire toulonnaise	Diagnostic partagé par les collectivités de l'aire toulonnaise des moteurs et des perspectives de développement économique de la métropole.	Finalisation et valorisation de l'étude sur les perspectives de développement de l'offre tertiaire (étude DTZ). Valorisation des travaux de nature économique réalisés dans le cadre de POPSU 2 en vue de la formulation d'une stratégie économique métropolitaine. Ouverture d'un chantier autour de la prospective économique en direction des territoires de projet du Var.
	Développement de l'enseignement supérieur	Aire toulonnaise	Appui à TPM à la réalisation d'un Schéma d'appui au développement de l'offre d'enseignement supérieur dans l'aire toulonnaise	Fin des entretiens individuels avec les acteurs de l'enseignement supérieur en vue de la finalisation du diagnostic (démarré en 2010). Formulation d'une stratégie publique : animation de 3 groupes de travail.
	Mobilités durables et déplacements métropolitains	Aire toulonnaise et Var	Schéma d'accueil et de valorisation des transports ferroviaires et de la grande vitesse dans l'aire toulonnaise et dans le Var.	Mise en place du dispositif de travail collaboratif avec les réseaux des Agences d'urbanisme PACA et la DREAL PACA.

Thème ou sujet de travail		Territoire concerné	Finalité triennale	Objectifs 2011
Projet métropolitain, suite	Rayonnement culturel	Aire toulonnaise	Accompagner les collectivités dans leur réflexion sur le rayonnement et le développement culturel du territoire.	Préparation du lancement de l'étude sur les retombées économiques de la culture (prévue en 2012)
	Image et identité de l'aire toulonnaise	Aire toulonnaise	Appui aux Collectivités locales et acteurs locaux dans l'appréciation des facteurs d'image de leur territoire et fabrication d'aide à la décision pour engager des actions de communication en direction des habitants et de l'extérieur. Assurer l'interface entre les communes (Ollioules, La Seyne) et TPM	Valorisation de l'axe 3 du projet POPSU, sur le thème des fragilités territoriales et urbaines
	Les ateliers du Projet Métropolitain	Aire toulonnaise	Apports d'experts sur des sujets ayant trait au rayonnement métropolitain	Démarrage cycle d'ateliers sur les stratégies urbaines des métropoles méditerranéennes : <u>Atelier 4</u> : la fabrique des métropoles durables méditerranéennes <u>Atelier 5</u> : la place des grands projets urbains
Grande accessibilité	LGV PACA	Aire toulonnaise	Accompagner au mieux les collectivités locales dans l'avancement et le suivi des études LGV PACA scénario Métropoles du Sud	Suivi des études. Finalisation d'une convention RFF - AU[dat] autour de la mise à disposition de données de planification Participation au dispositif de suivi de l'étude prospective territoriale lancée par RFF aux côtés des financeurs.
Contractualisation territoriale	Projet Métropolitain / Stratégie métropolitaine	Aire toulonnaise	Aboutir à la formalisation d'une convention d'objectifs de développement métropolitain : document à visée contractuelle (Collectivités - Etat - Région), d'expression stratégique des objectifs et actions à atteindre pour accroître le rayonnement de la métropole.	Ecriture d'un pré-projet métropolitain, document d'expression stratégique des objectifs de développement métropolitain. Publication.
	Appels à projets européens, nationaux, ou régionaux	Aire toulonnaise	Aide aux collectivités à la réponse à des appels à projets induisant une contractualisation territoriale	En tant que de besoin, si sollicitation.

Thème ou sujet de travail	Territoire	Finalité triennale	Objectifs 2011
Reflexions stratégiques et prospectives pour le Var et ses territoires de projet	Département du Var	Accompagner le Conseil général du Var et les territoires de projet dans la définition d'une projection démographique, spatiale et fonctionnelle du territoire varois à l'horizon 2030.	<p>Mise en place d'une plate-forme de prospective territoriale animée par l'AU[dat] en direction des territoires de projet du Var, autour de 6 chantiers thématiques et avec l'appui d'experts nationaux mobilisés en conférences d'experts (dans le cadre d'un dispositif coordonné).</p> <p>Valorisation des expertises démographiques, économiques, urbaines réalisées en 2010 auprès des territoires de SCoT et du Conseil général du Var (en complément de l'étude Var 2030 du Conseil général).</p>
	Département du Var	Proposer une projection du développement urbain du Var à moyen et long terme autour des gares et des pôles d'échanges, comme des sites privilégiés de l'accueil d'un développement urbain durable.	<p>Analyse croisée de l'armature urbaine du Var et de son système ferroviaire.</p> <p>Identification du potentiel de développement autour des gares et des pôles d'échanges du Var.</p> <p>Valorisation de ce travail dans le cadre de l'appui aux SCoT (Provence Méditerranée, Cœur du Var, Dracénie).</p>
POPSU 2 : Plate-forme d'Observation des Projets et Stratégies urbaines	Aire toulonnaise	Nourrir les réflexions prospectives menées par TPM et l'AU[dat] sur le devenir de l'aire toulonnaise et les politiques publiques à mettre en œuvre pour conforter son attractivité métropolitaine.	<p>Lancement et coordination technique du dispositif de recherche.</p> <p>Appui méthodologique aux équipes de recherche.</p> <p>Suivi et valorisation des travaux de POPSU 2 en direction des acteurs locaux.</p> <p>Mise à disposition de données auprès des laboratoires de recherche.</p>

MISSION 5 :

Observer et évaluer

Une des missions fondatrices des agences d'urbanisme est de suivre les évolutions urbaines. Elle s'inscrit dans une démarche d'aide à la décision, en facilitant la concertation par la production d'éléments de connaissance partagée, en contribuant à la production des enjeux, en œuvrant à la capitalisation de la connaissance du territoire, à chaque fois en collant aux enjeux opérationnels des acteurs.

Ainsi, cette mission du programme de travail nourrit toutes les démarches liées aux autres missions de l'Agence. Elle vise aussi à la mise à disposition d'éléments (études, données, cartes...) éclairant les démarches d'état des lieux, de projets et de prospectives de ses membres. Elle contribue enfin à établir une veille sur des thèmes centraux qui touchent de près la vie et l'évolution des territoires de l'aire toulonnaise.

Elle se renforce en raison des nécessités de la prise en charge de dispositifs d'observation des politiques d'habitat (TPM, Vallée du Gapeau, Sud Sainte Baume), du suivi et de l'évaluation du SCoT PM, de la montée en puissance de sujets liés au développement économique et à la cohésion sociale. Cet élargissement des thématiques d'observation se relie à la prise en compte systématique du développement durable dans les missions de l'Agence.

Par ailleurs, l'arrivée fréquente de sources de données variées (recensement, données d'emploi, d'entreprises, de la CAF, sur les revenus...) permet de mettre à jour la connaissance des enjeux et territoires de l'aire toulonnaise et maintenant des SCoT varois.

Thème ou sujet de travail		Territoire concerné	Finalité triennale	Objectifs 2011
Volets thématiques	Economie	Aire toulonnaise et SCoT du Var	Faire un état des lieux des activités économiques liées à la mer	Identifier l'ensemble d'activités économiques liées à la mer et les caractériser en termes de localisation, d'emploi, de chiffre d'affaires...
		Aire toulonnaise	Approfondir la connaissance de l'économie liée à la Défense Nationale	Finaliser le travail sur l'aire toulonnaise, éventuellement sur les aspects "impacts indirects" ; élargir la démarche à l'ensemble du Var
		PACA / Var	Mettre en place un système de connaissance et de suivi du tissu des entreprises	Valoriser le travail partenarial d'observation des effets de la crise sur les filières et les territoires varois, finaliser le travail d'état des lieux de la structure des entreprises de l'aire toulonnaise
		Var / Aire toulonnaise	Mettre en place un dispositif de suivi de l'emploi	Poursuivre la construction de l'appareillage statistique permettant de mesurer les évolutions en volume et en structure de l'emploi et du chômage. Collaborer à la démarche de la FNAU sur la structure de l'emploi des territoires et leur réactivité face à la crise.
	Démographie / Portrait social	Var	Appuyer les observatoires des Maisons d'emploi	Fournir les éléments de cadrage et de contexte nécessaire aux observatoires des maisons de l'emploi de TPM et Provence Verte. Participer à leurs réflexions thématiques.
		TPM	Mettre en place un dispositif d'observation sociale	
		TPM	Caractériser le portrait social (revenus, précarité, âges, profils familiaux...)	Produire des éclairages sur les personnes âgées, les étudiants et la géographie des revenus en lien avec les besoins des démarches des membres

Thème ou sujet de travail		Territoire concerné	Finalité triennale	Objectifs 2011
Volets thématiques, suite	Occupation du sol	Var	Analyse de l'occupation du sol en 2006 et de son évolution depuis 1999.	Finaliser le travail d'analyse de l'occupation du sol et de son évolution sur les territoires de SCoT du Var.
	Agriculture	Provence Méditerranée	Réalisation d'un SIG des terroirs AOC oléicoles et viticoles sur deux secteurs de l'aire toulonnaise.	Appuyer l'université de Provence dans son travail de recherche sur la fragilité et la modélisation des terroirs viticoles de l'aire toulonnaise.
	Développement durable	PACA	Avoir une lecture du développement durable dans les grandes agglomérations de l'Arc Méditerranéen. Renforcer le partenariat avec la DREAL PACA.	Contribuer à la démarche du réseau des agences du Sud de mise à jour et de publication des indicateurs du développement durable. Participer à la démarche de réactualisation du "Profil Environnemental Regional" de la DREAL PACA
Volets techniques et transversaux	Appuis aux missions de l'agence	PACA / Var / Aire toulonnaise / communes	Identifier, fournir et expertiser les données sur les territoires, les thèmes et le contexte permettant de se doter du socle de connaissance indispensable aux six missions de l'Agence.	Nourrir les dispositifs d'observation et de suivi des PLH et du SCoT PM et appuyer les éventuelles révisions de ces documents. Fournir les éléments de contexte pour les missions d'assistance aux communes.
	Intégration des données du recensement	France / PACA / Var / Aire toulonnaise / communes	Mettre en place un dispositif de contrôle et de mise à jour annuelle des données du recensement.	Expertiser et organiser les très nombreuses bases de données, de l'échelle de la France entière à celles des quartiers, sur les 12 thèmes du recensement sur l'exercice 2008
	Produits transversaux de diffusion de données	Var / EPCI / communes	Restituer l'information statistique disponible sous une forme accessible et illustrée.	Mettre à jour les feuilles de synthèse de données communales. Approfondir par des fiches détaillées par thème. Fabriquer un premier document « chiffres clefs de l'aire toulonnaise »
	Accès aux données statistiques et cartographiques	PACA / Var / Aire toulonnaise / communes	Elargir et consolider les partenariats et relations avec les producteurs de sources géolocalisées.	Identifier les besoins et sources de données correspondantes, nouer des partenariats et/ou des relations commerciales avec des partenaires pour disposer des données pertinentes sur tous les thèmes et à toutes les échelles d'intervention de l'Agence.

Thème ou sujet de travail		Territoire concerné	Finalité triennale	Objectifs 2011
Le suivi et l'évaluation du SCoT PM	Suivi des politiques publiques et des évolutions de l'aire toulonnaise	Aire toulonnaise	Créer les outils d'observation et de suivi permanents.	Création des observatoires de suivi du SCoT PM (habitat, économique ...). Conception et publication d'un tableau de bord de mise en œuvre du SCoT PM avec notamment les sites d'extension prioritaires.
	L'évaluation des incidences du SCoT PM sur l'environnement	Aire toulonnaise	Apprécier les effets des politiques territoriales sur l'environnement en suivant l'évolution de l'état de l'environnement et en mesurant l'efficacité des orientations du SCoT PM.	Poursuivre la mise en œuvre d'indicateurs : - lancement de l'élaboration de la trame bleue, - observatoire photographique des paysages, - observation de l'occupation des sols 2011.

MISSION 6 :

Associer et sensibiliser

L'animation de la sphère locale et la valorisation des travaux de l'Agence

Les dispositifs de projet développés par l'AU[dat] autour de ses différentes missions favorisent la mobilisation et l'association des acteurs locaux. Par ailleurs, dans un souci de bonne visibilité au niveau local, régional ou national, l'Agence a mis en place un plan de valorisation de ses travaux, s'appuyant sur 6 vecteurs principaux :

- la diffusion de publications et de documents de synthèse,
- le site internet,
- un travail d'information spécifique des membres de l'Agence,
- l'organisation d'évènements,
- l'organisation de formations en direction des élus et techniciens du territoire,
- la participation de l'Agence à des évènements extérieurs.

La mise en réseau et l'information permanente des acteurs de l'aménagement du territoire autour du SCoT PM

La mise en œuvre du SCoT PM doit être une démarche vivante, partagée, ouverte et participative, associant les acteurs institutionnels, la société civile et la population. Il s'agit de faciliter l'acceptabilité du SCoT PM en assurant une sensibilisation et une concertation continues, notamment par :

- un dispositif d'informations auprès des élus et techniciens, des services de l'Etat, des chambres consulaires, des professionnels de l'urbanisme, des acteurs privés... afin de les informer et de les accompagner dans l'application des orientations du SCoT PM,
- des publications pédagogiques permettant d'apporter des précisions sur certaines orientations,
- l'organisation d'évènements à destination des différents acteurs pour faciliter leur implication dans la mise en œuvre du SCoT PM.

Thème ou sujet de travail	Territoire concerné	Objectifs 2011
Plan de valorisation des travaux de l'Agence / publications	Techniciens et élus des structures partenaires et des membres de l'AU[dat], acteurs régionaux et nationaux	Conformément au programme annuel des publications validé début 2011, finalisation et diffusion tous les mois de deux à trois publications (envois courriers et site internet)

En 2011, l'Agence d'Urbanisme propose à ses partenaires un programme en 3 volets :

Formations / Actions	Public concerné	Programme 2011
Eco-aménagement, éco-quartiers et grilles d'évaluation constitution de références partagées d'éco-quartiers et de démarches de conception	Techniciens des structures partenaires et des membres de l'AU[dat]	Poursuite du cycle de voyages d'études "voir, comprendre et réaliser un aménagement urbain durable" : un premier voyage en Languedoc-Roussillon et à Barcelone, pour aborder les projets méditerranéens, co-organisé avec l'association EnerBat et EDF / un deuxième voyage dans l'agglomération grenobloise
Bilan Carbone et maîtrise des questions énergies - climat	Techniciens et élus des structures partenaires et des membres de l'AU[dat]	Finalisation et valorisation du cycle de formations entamé en 2010 avec l'appui du cabinet Energie demain sur les questions d'énergie et de climat

La valorisation des travaux de l'Agence

Au regard de l'ampleur mais aussi parfois d'une insuffisante visibilité des missions de l'AU[dat] par les acteurs locaux, l'Agence met en place un plan de valorisation de ses travaux.

Il se formalise au travers de 6 vecteurs principaux :

1/ Des documents diffusables / publications : il s'agit de valoriser au mieux les productions de l'AU[dat] par la réalisation de documents de synthèse diffusables et l'établissement d'un programme de publications à 12 mois (objectif de diffusion d'au moins 2 publications par mois).

2/ Le site internet : sa mise à jour régulière (une fois par mois) est garante de l'utilité et du bon usage de l'outil et de son efficacité, notamment auprès des membres de l'AU[dat] mais aussi d'acteurs extérieurs régionaux ou nationaux.

3/ Les liens avec les membres de l'Agence : les sphères techniques et d'élus constituent deux cibles différenciées qu'il convient de sensibiliser de manière croissante aux travaux de l'agence.

4/ L'organisation d'évènements : les ateliers du projet métropolitain, en place depuis 2009, sont un premier pas pour aller vers des évènements au format plus large valorisant conjointement le territoire (métropole ou département) et les travaux de l'AU[dat] (par exemple des assises métropolitaines).

5/ L'organisation de formations : avec la mise en place de formation sur les questions de climat et d'énergie en 2010, l'Agence initie un cycle de formations en direction des élus et techniciens du territoire adapté aux priorités locales et nationales (Grenelle de l'environnement notamment).

6/ La participation de l'Agence à des évènements extérieurs : le choix de la participation de l'Agence à des évènements nationaux ou régionaux doit se faire de manière sélective.

PROGRAMME 2011 DE DIFFUSABLES DE L'AU[dat]*

Mission	Format	Titre provisoire	Date de prod	Date diffusion projetée	Chef de pôle		Rédac	Nb p	Objectif	Cible prioritaire	Elu référent thématique
M2	Publi	Migrations alternantes	déc.-10	janv.-11	ME	VF		12	Mettre à jour les connaissances sur les migrations entre PM et reste du Var et au sein de PM	SCoT PM, TPM	Chenevard Bianchi
M3	Publi	Illustration des ambiances et des formes urbaines définies par le SCoT PM	déc.-10	janv.-11	GP	JB		8	Illustrer par des exemples les trois types d'ambiance urbaines définies dans le SCoT PM	L'aire toulonnaise / EPCI / communes	Mulé
M3	Eclairage	Radanne	déc.-10	janv.-11	GP	DC		8	Informier sur ce qu'est un plan climat (objectifs, contenu, portée...) et les enjeux d'adaptation climatique dans le Var	Territoires de SCoT, collectivités soumises à l'obligation PCET	Beneventi
	Rapport	Portfolio	déc.-10	janv.-11	DDV	DDV		?			Beneventi
M5	Travaux	Occupation du sol Cœur du Var	déc.-10	janv.-11	ME	AP		20	Montrer le type d'analyse que l'agence peut produire sur ce sujet, grâce aux outils qu'elle développe sur tout le Var	Territoires de SCoT, CG83	Ponzo
M5	Travaux	Démographie Cœur du Var	déc.-10	janv.-11	ME	ME		20	Montrer le type d'analyse que l'agence peut produire sur ce sujet, grâce aux outils qu'elle développe sur tout le Var	Territoires de SCoT, CG83	Ponzo
M5	Travaux	Bases économiques Cœur du Var	déc.-10	janv.-11	ME	ME		20	Montrer le type d'analyse que l'agence peut produire sur ce sujet, grâce aux outils qu'elle développe sur tout le Var	Territoires de SCoT, CG83	Ponzo
M1	Travaux	L'essentiel du SCoT	janv.-11	févr.-11	GP	GP		?	Proposer un document synthétique de compréhension du SCoT PM	L'aire toulonnaise	Beneventi
Admi	Rapport	Rapport d'activités (1)	janv.-11			DDV	DDV				Beneventi
M5	Publi	Impact économique Défense	févr.-11	mars-11	ME	Mba		4	Objectiver le poids économique de la Défense	TPM, CG83, VAI	Vitel
M4	Publi	Résumé étude bases économiques	févr.-11	mars-11	CMZ	MBA		2	Objectiver et partager les profils économiques des territoires du Var	Sphère économique - territoires du Var	Hummel et Vitel
M5	Publi	Tissu des entreprises (exploitation Risk)	févr.-11	mars-11	ME	MBa		8	Décrivez le tissu économique des entreprises de l'aire toulonnaise	TPM	Bianchi / Vitel
	Rapport	Programme de travail	févr.-11	mars-11	DDV	DDV				Impression en interne	Beneventi
Admi	Rapport	Rapport d'activités (2)	févr.-11	mars-11	DDV	DDV					Beneventi
M5	Rapport	5ème rapport d'avancement projet métropolitain	févr.-11	mars-11	CMZ	CMZ		20	présenter les travaux PM 2009- 2010 et le programme 2011	l'aire toulonnaise	Beneventi

*D'autres projets de diffusables peuvent venir se greffer à ce premier programme (intensification urbaine, projet popsu, bilan carbone de l'Agence...)


- Documents qui seront diffusés à un large public, aux administrateurs et membres en priorité, mais également à une liste de partenaires qualifiée
- Documents qui feront l'objet d'une diffusion limitée (documents techniques / volumineux...)
- Documents "internes" à l'Agence : programmes de travail, rapport d'activité...


PROGRAMME 2011 DE DIFFUSABLES DE L'AU[dat]*

Mission	Format	Titre provisoire	Date de prod	Date diffusion projetée	Chef de pôle	Rédac	Nb p	Objectif	Cible prioritaire	Eu référent thématique
M5	Rapport	5ème rapport d'avancement projet métropolitain	févr.-11	mars-11	CMZ	CMZ	20	présenter les travaux PM 2009- 2010 et le programme 2011	l'aire toulonnaise	Beneventi
Admi	Rapport	Rapport d'activités (3)	mars-11	avr.-11	DDV	DDV				Beneventi
M3	Eclairage	Problématiques climat - énergie + Bilan Carbone + PCET + autres outils d'aménagement du territoire	mars-11	avr.-11	GP	EB	8	Restituer les 5 journées formation-action et favoriser la prise en compte de cette problématique dans les politiques publiques varoises	Territoires de SCoT, collectivités soumises à l'obligation PCET	Beneventi
M3	Eclairage	Qu'est-ce qu'un éco-quartier, comment ça marche...	mars-11	avr.-11	GP	FDA	4	Accélérer les expériences locales et généraliser les bonnes pratiques	Communes, EPCI	Leguay et Mulé
M5	Publi	Occupation du sol SCoTs du Var - Atlas	mars-11	avr.-11	ME	AP	+ de 12 p	Donner à voir pour tout le Var la situation et l'évolution de l'occupation du sol dans les territoires varois	CG83, SCoT du Var	Baccino
M5	Publi	Impact de la crise sur les entreprises	mars-11	avr.-11	ME	MBa	8	Bâtir un outil de veille expérimental pour anticiper les effets des crises structurelle et conjoncturelle	EPCI, CG83, CR PACA, CCIV, UPV	Bianchi / Vitel
Admi	Rapport	Rapport d'activités (4)	avr.-11	mai-11	DDV	DDV				Beneventi
M1	Travaux	Fiche d'aide à l'analyse de la compatibilité SCoT	avr.-11	mai-11	GP	GP		Aider les communes à prendre en compte les orientations du SCoT PM dans leur PLU	communes SCoT PM	Beneventi
M1	Travaux	Outil de suivi des sites d'extension prioritaires	avr.-11	mai-11	GP	JB		Disposer d'un outil partagé permettant de suivre et d'évaluer l'évolution des sites d'extension du SCoT PM	L'aire toulonnaise / EPCI / communes	Beneventi
M4	Synth. atelier	Atelier 4	avr.-11	mai-11	CMZ	DC	8	Diffuser les travaux des ateliers		Beneventi
M1	Eclairage	Les évolutions de l'urbanisme commercial	avr.-11	mai-11	GP	DC	4	Sensibiliser et informer sur les évolutions et les enjeux varois en matière d'urbanisme commercial	territoires de SCoT, EPCI, CG 83	Leguay
M2	Publi	Logements vacants	avr.-11	mai-11	ME	FA	4	Objectiver la connaissance sur la vacance lourde, la caractériser	TPM, Etat	Audibert

*D'autres projets de diffusables peuvent venir se greffer à ce premier programme (intensification urbaine, projet popsu, bilan carbone de l'Agence...)

 Documents qui seront diffusés à un large public, aux administrateurs et membres en priorité, mais également à une liste de partenaires qualifiée

 Documents qui feront l'objet d'une diffusion limitée (documents techniques / volumineux...)

 Documents "internes" à l'Agence : programmes de travail, rapport d'activité...

PROGRAMME 2011 DE DIFFUSABLES DE L'AU[dat]*

Mission	Format	Titre provisoire	Date de prod	Date diffusion projetée	Chef de pôle		Rédac	Nb p	Objectif	Cible prioritaire	Elu référent thématique
M5	A propos	Fonctions métropolitaines (données recensement)	avr.-11	mai-11	ME	VF		2	Faire le point sur le poids et l'évolution des fonctions métropolitaines de l'aire toulonnaise	TPM, SGAR PACA	Bianchi
M5	A propos	Enseignement supérieur (données recensement)	avr.-11	mai-11	ME	VF		2			Audibert +?
M4	Publi	Développement de l'offre tertiaire	mai-11	juin-11	CMZ	ME		4	Partager une mise en perspective du développement de l'offre tertiaire dans l'aire toulonnaise.	L'aire toulonnaise	Hummel et Vitel
M5	Publi	Impact de la crise sur les emplois	mai-11	juin-11	ME	MBa		12	Analyser la capacité de réaction de l'aire toulonnaise face à une crise structurelle	TPM	Bianchi / Vitel
M6	Plaquette	Présentation de l'agence + fiches mission + fiche le projet métropolitain et l'agence	juin-11	juil.-11	CMZ	DC		14	Présentation de l'agence à l'ensemble de nos partenaires		Beneventi
M5	Publi	Revenus (portrait social)	juin-11	juil.-11	ME	VF		4	Illustrer les disparités et les évolutions des revenus dans l'aire toulonnaise	TPM, Etat	Audibert
M6	Eclairage	Publication commune AU[dat] - ATMO PACA (GES / Air / Aménagement du territoire)	juil.-11	août-11	GP	CMi		4	Sensibiliser / adaptation du territoire au changement climatique	Elus SCoT PM	Amrane / Beneventi
M3	Publi	St Mandrier	août-11	sept.-11	GP	MB		4	Partager les résultats et le processus du projet Habitat	Aire toulonnaise, communes	Beneventi + ?
M3	Travaux	HNIE	août-11	sept.-11	GP	Cmi		guide	Illustrer par l'exemple ce que peut être un HNIE pour notamment rendre opératoires les orientations du SCoT PM en la matière.	Communes; territoires de SCoT	Sens
M4	Synth. atelier	Atelier 5	sept.-11	oct.-11	CMZ	DC		8	Diffuser les travaux des ateliers		Beneventi
M5	Publi	Personnes âgées (portrait social)	nov.-11	déc.-11	ME	VF		4	Contribuer à éclairer les enjeux démographiques sociaux et économiques du vieillissement	TPM, CG83	Audibert
Admi	Rapport	Programme de travail	déc.-11	déc.-11	DDV	DDV					Beneventi
M5	Travaux	Atlas des territoires	déc.-11	janv.-12	ME	FA		40	Fabriquer un recueil multithématique ré-utilisable pour toutes les démarches nécessitant de la connaissance spatialisée et cartographiée	Territoires de SCoT, EPCI,CG83	Beneventi
M5	Format spécifique	Fiches communales - Fichiers xls	déc.-11	janv.-12	ME	Mba			Fabriquer et mettre à jour un recueil multithématique ré-utilisable pour toutes les démarches nécessitant de la connaissance statistique	Communes, ECPI	Beneventi

*D'autres projets de diffusables peuvent venir se greffer à ce premier programme (intensification urbaine, projet popsu, bilan carbone de l'Agence...)

- Documents qui seront diffusés à un large public, aux administrateurs et membres en priorité, mais également à une liste de partenaires qualifiée
- Documents qui feront l'objet d'une diffusion limitée (documents techniques / volumineux...)
- Documents "internes" à l'Agence : programmes de travail, rapport d'activité...

L'AU[dat] et son partenariat au travers du pôle d'ingénierie varois

Pour les collectivités et institutions publiques soumises à la fois à la nécessité de penser le long terme et à agir rapidement pour s'adapter aux évolutions des besoins, l'ingénierie territoriale est vitale. Elle se doit d'être une avant garde rationnelle et efficace.

Aujourd'hui, les collectivités et institutions publiques du Var sont accompagnées d'une ingénierie territoriale dispersée. Face aux enjeux que le Var se doit de relever, la constitution d'un pôle réunissant les forces du territoire en matière d'ingénierie territoriale, à savoir l'Agence d'urbanisme de l'aire toulonnaise (AU[dat]), Var Accueil Investisseurs (VAI) et le Conseil d'Architecture, d'Urbanisme et d'Environnement du Var (CAUE), est une impérieuse nécessité.

Deux raisons évidentes doivent guider vers la constitution d'un pôle d'ingénierie territoriale permanent et complet, au service de la réflexion et de l'action collective :

- **Conforter les positions du Var** dans l'espace régional et euro méditerranéen,
- **Appliquer au mieux les principes du développement durable** à toutes les échelles territoriales.

Accompagner les collectivités dans la refonte et l'harmonisation des politiques publiques et la mise en œuvre des grands projets, nécessite de maîtriser certaines réalités (l'importance des systèmes métropolitains avec leurs lots de problèmes comme les interdépendances, les doubles appartenances ou mitoyennetés territoriales...) et savoir agir sur les dimensions incontournables d'un développement durable (l'invention des nouvelles mobilités, la maîtrise des questions énergétiques, la territorialisation des politiques de santé, la concertation...).

Dans un contexte de raréfaction des financements publics, le développement d'une offre d'ingénierie territoriale renouvelée, représentée à l'évidence une gageure que seul un engagement sincère de toutes les structures et collectivités publiques concernées rendra possible.

Descriptif des missions	Elus référent	CA TPM	Conseil général 83	Etat	SM SCoT PM	Chambres consulaires	Les SCoT du Var	SMVPL	CC & C aire toulonnaise	Autres UTV
-------------------------	---------------	--------	--------------------	------	------------	----------------------	-----------------	-------	-------------------------	------------

Mission 1 : PLANIFIER LE TERRITOIRE

Démarches d'approfondissement des orientations du SCoT PM

Volet maritime

Schéma des équipements de valorisation des déchets

Echanges avec acteurs interpellés par SCoT PM

Traduction réglementaire des orientations du SCoT PM

Evaluation de la compatibilité des projets, plans, schémas...

Participation aux évolutions et aux précisions / SCoT PM

Appui au SCoT PM / intégration de la commune de Cuers

Approfondissement / aménagement commercial

Améliorer la qualité des entrées de ville et d'agglomération

Cohérence inter-SCoT

Echanges avec territoires du Var et limitrophes

Accompagnement de l'élaboration des SCoT du Var

Cœur du Var

Provence Verte

Plan Climat Energie Territorial et énergies renouvelables

BENEVENTI

SANS

FOGACCI

BENEVENTI

MULE

MULE

BENEVENTI

BENEVENTI

LEGUAY

BENEVENTI

BENEVENTI

BENEVENTI

PONZO/UVERNET

LATZ

BENEVENTI

3	3	2	1	3		2			
3	3	3	1				3		
3	3	3	1	3	3	3	3		
2	4	2	1	3			2		
		3	1				2		
2	4	3	1	2			2		
2	3		1				2		
2	3	2	1		2		2		
	2	3	2	3	1				
	2	3	2	3	1				
1	2		2		2				

Niveau d'implication et d'intérêt des membres pour le programme partenarial d'activités 2010

- (1) Membre à l'initiative de la réflexion ou ayant une implication dans la conduite du travail comme chef de file
- (2) Membre directement intéressé : implication permanente, représenté à toute les réunions (étapes) de validation
- (3) Membre ayant un fort intérêt : représenté aux principales réunions jalonnant l'avancement des réflexions
- (4) Membre concerné
- (X) Mission ayant un intérêt = pour l'ensemble des membres

Descriptif des missions	Eus référent	CA TPM	Conseil général 83	Etat	SM SCoT PM	Chambres consulaires	Les SCoT du Var	SMPPL	CC & C aire toulonnaise	Autres UTU
Mission 2 : ORGANISER L'ACTION PUBLIQUE										
Appui à la définition des politiques locales de l'habitat										
PLH de TPM	AUDIBERT		4	2	3	4			1	
PLH de la Vallée du Gapeau	GEOFFROY		4	2	3	4			1	
PLH de Sud Sainte Baume	JOANNON		4	2	3	4			1	
Analyse des marchés locaux de l'Habitat										
Observatoire Immobilier de Provence / Var	AUDIBERT	X	X	X	X	X	X	X	X	X
Observatoire de l'Habitat des territoires du Var	AUDIBERT	X	X	X	X	X	X	X	X	X
Analyse des déplacements										
Les pratiques de déplacements mesurées par l'EMD 2006	CHENEVARD	1	3	1	3	4	3	3	3	4
Mobilités inter-agglomérations en région PACA	CHENEVARD	X	X	X	X	X	X	X	X	X
Potentiel de renouvellement urbain										
Sites d'extension prioritaires du SCoT PM										
Le pôle terre										
Coordination d'actions	MULE	2		2	1		3		2	
Contribution aux PLU / diagnostics et propositions	BENEVENTI	2		2	1				2	
Les risques incendies										
	BACCINO	2	3		1	1	3		2	
	BACCINO	2	3	3	1	1	3		2	
	Etat / DDTM Var			1	2					

Mission 3 : DESSINER LA VILLE

Appui aux porteurs de projet

Accompagner communes et EPCI dans l'élaboration de leurs projets de territoire

Mise en œuvre d'opérations "pilotes" d'aménagement environnementales / AEU

Requalification des espaces d'activités

Prise en compte du développement durable dans les PLU

Mise en œuvre du SCoT PM

L'application des ambiances et promotion des formes urbaines économes en espace

Création de hameaux intégrés à l'environnement

BENEVENTI

BENEVENTI

BENEVENTI

BENEVENTI

BENEVENTI

BENEVENTI

LEGUAY

SANS

X	X	X	X	X	X	X	X	X	X
X	X	X	X	X	X	X	X	X	X
X	X	X	X	X	X	X	X	X	X
X	X	X	X	X	X	X	X	X	X
2	2	3	1					2	
2			1					2	

Niveau d'implication et d'intérêt des membres pour le programme partenarial d'activités 2010

(1) Membre à l'initiative de la réflexion ou ayant une implication dans la conduite du travail comme chef de file

(2) Membre directement intéressé : implication permanente, représenté à toute les réunions (étapes) de validation

(3) Membre ayant un fort intérêt : représenté aux principales réunions jalonnant l'avancement des réflexions

(4) Membre concerné

(X) Mission ayant un intérêt = pour l'ensemble des membres

Descriptif des missions	Eus référent	CA TPM	Conseil général 83	Etat	SM SCoT PM	Chambres consulaires	Les SCoT du Var	SMVPL	CC & C aire toulonnaise	Autres UTV
-------------------------	--------------	--------	--------------------	------	------------	----------------------	-----------------	-------	-------------------------	------------

Mission 4 : LE PROJET METROPOLITAIN ET SES COMPOSANTES

Projet Métropolitain

Grand Projet Rade
 Grand Projet Rade - Pôle Ouest
 Grand Projet Rade - Axe des gares
 Grand Projet Rade - Interface ville-port
 Technopole de la Mer
 Prospective économique
 Développement enseignement supérieur
 Mobilités durables et déplacements métropolitains
 Rayonnement culturel
 Image et identité de l'aire toulonnaise

Grande accessibilité (LGV PACA)

Contractualisation territoriale

Convention d'objectifs de développement métropolitain
 Contribution aux réponses aux appels à projets européens, nationaux ou régionaux

Réflexions stratégiques et prospectives pour Var et ses territoires de projet

Plate-forme prospective territoriale
 Accompagner le Conseil général (suite étude Var 2030)
 Potentiel de développement autour des gares du Var

POPSU2

BENEVENTI

SANS/ASTORE
 SANS/ASTORE
 SANS/ASTORE
 CAVANNA
 SANS/ASTORE
 VITEL
 HUMMEL
 CHENEVARD
 CARASSAN
 CARASSAN

CHENEVARD

BENEVENTI

BENEVENTI
 BENEVENTI

VITEL

VITEL
 VITEL
 VITEL

Représentant USTV

1		3	4				3			
1										
1										
2	3						1			
1										
1	2	2	2	3	4	4	4			
1				4						
X										
1										
3			3							
X	X	X	X	X	X	X	X			
1	3	1	4							
1										
	1	3								
X	X	X	X	X	X	X	X			
X	X	X	X	X	X	X	X			
X	X	X	X	X	X	X	X			
1	3	2	3	3				3	2	

Niveau d'implication et d'intérêt des membres pour le programme partenarial d'activités 2010

- (1) Membre à l'initiative de la réflexion ou ayant une implication dans la conduite du travail comme chef de file
- (2) Membre directement intéressé : implication permanente, représenté à toute les réunions (étapes) de validation
- (3) Membre ayant un fort intérêt : représenté aux principales réunions jalonnant l'avancement des réflexions
- (4) Membre concerné
- (X) Mission ayant un intérêt = pour l'ensemble des membres

Descriptif des missions	Eus référent	CA TPM	Conseil général 83	Etat	SM SCoT PM	Chambres consulaires	Les SCoT du Var	SMVPL	CC & C aire toulonnaise	Autres UTV

Mission 5 : OBSERVER ET EVALUER

Actions thématiques

Economie

Démographie et portrait social

Occupation du Sol

Développement durable

Actions transversales

Intégration et mise à disposition de données aux membres

Suivi et évaluation du SCoT PM

Suivi des politiques publiques et des évolutions de l'aire toulonnaise

L'évaluation des incidences du SCoT PM sur l'environnement

BENEVENTI

BIANCHI / VITEL

AUDIBERT

BACCINO

Représentant Etat

BENEVENTI

BENEVENTI

BENEVENTI

AMRANE

	CA TPM	Conseil général 83	Etat	SM SCoT PM	Chambres consulaires	Les SCoT du Var	SMVPL	CC & C aire toulonnaise	Autres UTV
BIANCHI / VITEL	X	X	X	X	X	X	X	X	
AUDIBERT	2	2	1	3	4	3		4	
BACCINO	3	2	2		4	1		3	
Représentant Etat	3	2	1			2		3	
BENEVENTI	X	X	X	X	X	X	X	X	X
BENEVENTI	3	4	2	1	4			3	
AMRANE	3	4	2	1	4			3	

Mission 6 : ASSOCIER ET SENSIBILISER

Animer le réseau des acteurs locaux / aménagement et développement

Plan de valorisation des travaux de l'agence

Références partagées éco-quartiers

Bilan carbone / questions énergie-climat

MULE

MULE

BENEVENTI

BENEVENTI

	CA TPM	Conseil général 83	Etat	SM SCoT PM	Chambres consulaires	Les SCoT du Var	SMVPL	CC & C aire toulonnaise	Autres UTV
MULE	X	X	X	X	X	X	X	X	X
BENEVENTI	X	X	X	X	X	X	X	X	X
BENEVENTI	X	X	X	X	X	X	X	X	X

Niveau d'implication et d'intérêt des membres pour le programme partenarial d'activités 2010


(1) Membre à l'initiative de la réflexion ou ayant une implication dans la conduite du travail comme chef de file

(2) Membre directement intéressé : implication permanente, représenté à toute les réunions (étapes) de validation

(3) Membre ayant un fort intérêt : représenté aux principales réunions jalonnant l'avancement des réflexions

(4) Membre concerné

(X) Mission ayant un intérêt = pour l'ensemble des membres





Agence d'Urbanisme de l'aire toulonnaise

Agence d'Urbanisme et de Développement
de l'aire toulonnaise et du Var

Parc Technopôle Var Matin - 293 route de la Seyne-sur-Mer
83190 OLLIOULES - Tél. 04 94 62 20 71 - Fax 04 94 62 11 57

www.audat.org / audat@wanadoo.fr